



5.22.1

Начало населенного пункта



5.22.2



5.23.1

Конец населенного пункта



5.23.2



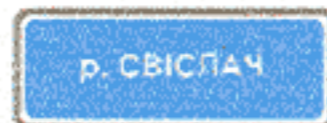
5.24

Начало
границы
населенного
пункта



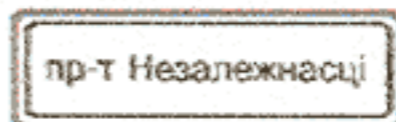
5.25

Конец
границы
населенного
пункта

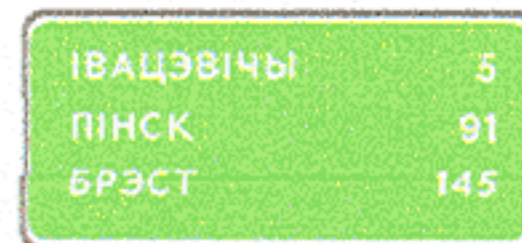


5.26.1

Наименование
объекта



5.26.2



5.27

Указатель
расстояний



5.28

Кило-
метровый
знак



M 6

5.29.1

Номер дороги



P 43

5.29.2



P 43

5.29.3

Номер и
направление
дороги



E 30



P 43



5.30.1

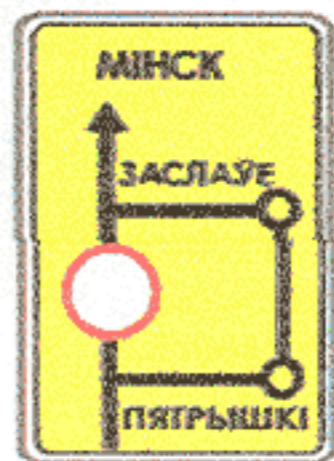


5.30.2




5.30.3

Направление движения
грузовых автомобилей




5.31


Схема
объезда



5.32.1



5.32.2




5.32.3

Направление объезда




5.33

Стоп-линия



5.34.1

Предварительный указатель
перестроения на другую
проезжую часть



5.34.2



5.35

Реверсивное
движение



5.36

Конец
реверсивного
движения



5.37

Выезд на дорогу
с реверсивным
движением



5.38

Жилая
зона



5.39

Конец
жилой зоны



5.40

Пешеходная
зона



5.41

Конец
пешеходной
зоны